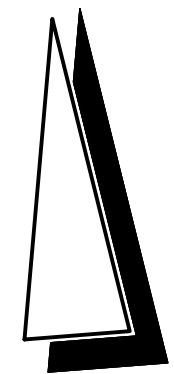












# Geibelstraße



## LEGENDE

-  FAHRBAHN ASPHALT MIT AUFHELLER
-  PARKSTREIFEN  
BETONRECHTECKPFLASTER 20/10/10 CM ANTHRAZIT
-  GEH- /SCHUTZSTREIFEN BETONPLATTEN 30/30/6 CM  
IN ÜBERFAHRTEN BETONPLATTEN 30/30/10 CM
-  IN GRUNDSTÜCKSEINFAHRTEN: GROSSFORMATIGES  
BETONSTEINPFLASTER 21/14/10, SANDFARBEN UND  
AUFBAUVERSTÄRKUNG IM RAD/GEHWEG
-  BETONSTEINRINNE
-  ANRAMPUNG AUS BETONRECHTECKPFLASTER, WEISS
-  EINFARTSCHWELLEN / WÜRFELSTEIN
-  GRÜNFLÄCHEN / GEPLANTE BÄUME
-  LAMPENSTANDORTE
-  BAUM FÄLLEN

RADWEGFÜHRUNG ÜBERARBEITET	17.11.2017	Ei	B
RADWEGFÜHRUNG ÜBERARBEITET	08.11.2017	Eu/BdB	A
Änderungen	Datum	Name	Index

Grundlage: Auszug aus den Geobasisdaten der Niedersächsischen Vermessungs- und Katasterverwaltung © 2014 LGLN

URHEBERRECHTE AN ALLEN UNTERLAGEN BLEIBEN DEM PLANVERFASSER. VERVIELFÄLTIGUNGEN UND KOPIEN (AUCH TEILWEISE), SOWIE ZUGÄNGLICHMACHUNG ODER ÜBERLASSUNG AN DRITTE BEDÜRFTEN DER BESONDEREN GENEHMIGUNG.

BAUVORHABEN  
**AUSBAU GEIBELSTRASSE, 3. BA**

BAUHERR / AUFTRAGGEBER  
**BEE BAU- UND ENTSORGUNGSBETRIEB EMDEN**

PLANINHALT  
**LAGEPLAN** MASSSTAB  
**1:250**

PLANSTAND	BLATT	ANL.-NR.
ENTWURF	1	

PROJEKT-NR.	PROJEKT-DATEI	PROJEKTLTG.	BEARBEITUNG	CAD-BEARB.	GEPRÜFT
9888	LAG-2-2.PLT	GELLMERS	EITING	DE BUHR	

PLAN-NR.	DATUM	INDEX	INDEX-DATUM
10189_TBA_3_PL_LP_0201_B	15.06.2017	B	17.11.2017

PLANVERFASSER  
 **Thalen Consult GmbH**  
 Sitz der Gesellschaft: Unwaldstr. 39 26340 Neuenburg Tel: 044 52-9 16-0 Fax: 044 52-9 16-101 E-Mail: info@thalen.de  
 INGENIEURE - ARCHITEKTEN - STADTPLANER  
 TIEFBAU / INFRASTRUKTUR

Projekt: 9888 - Photovoltaik LAG-2-2.PLT, Maßstab: 1:250, Plot: 17117 - Nr.: 8444  
 CAD: \\veg-cad\cad\9888\3888 - Blatt: 250-2, Fläche: 10,5 x 29,7 cm = 0,307 m²